


TÓTVÁZSONY
KÖZSÉG
TELEPÜLÉSRENDÉZÉSI TERVE
SZABÁLYOZÁSI TERV
BEÉPÍTÉSRE SZÁNT TERÜLETEK



M 1 : 2 000

JELMAGYARÁZAT

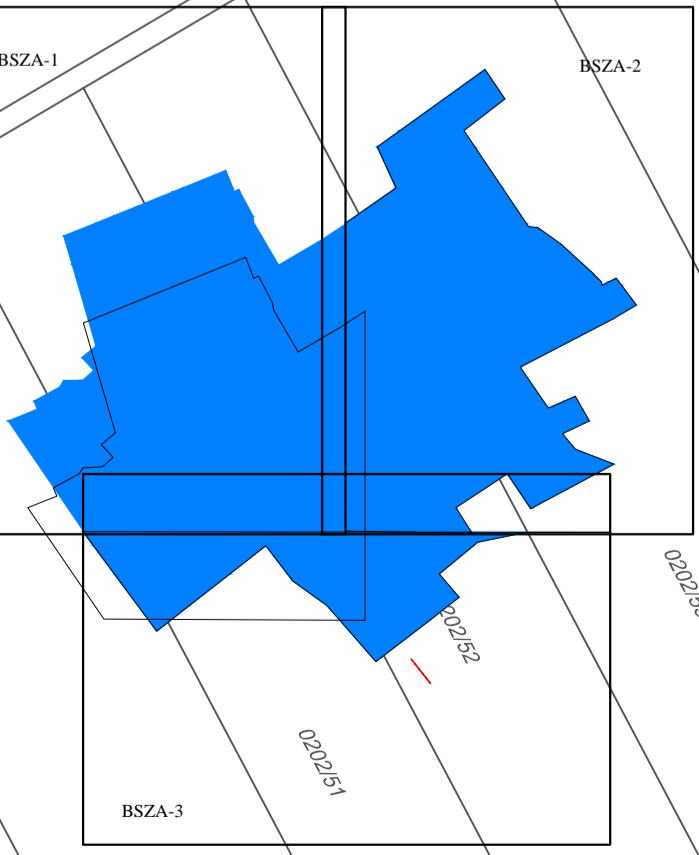
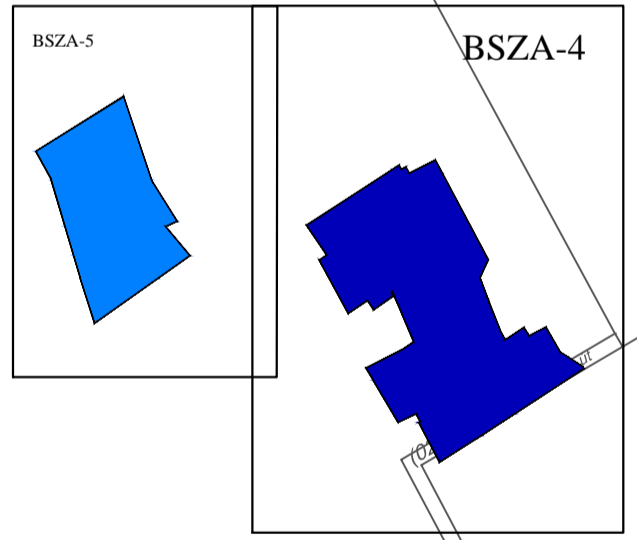
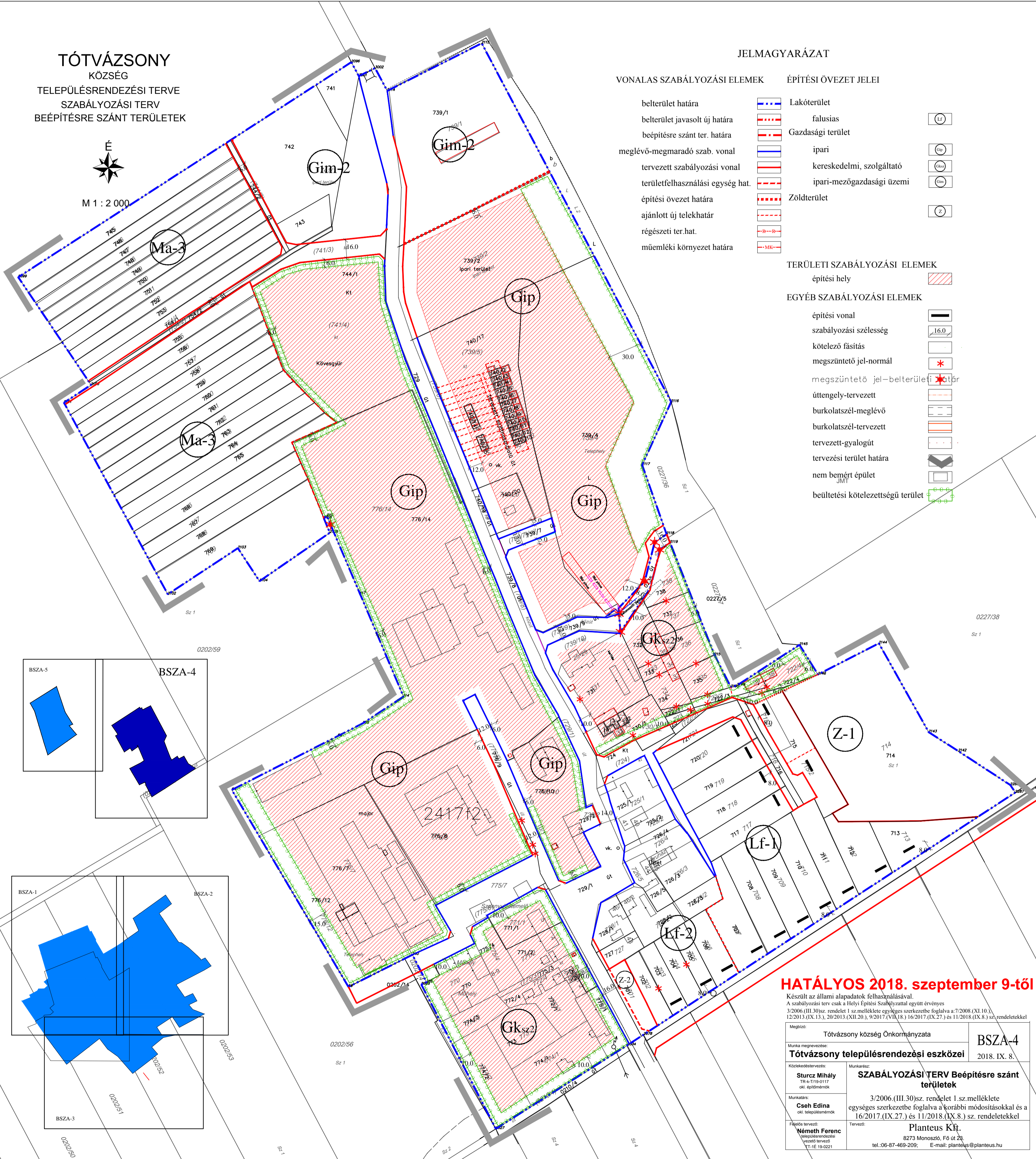
- | | |
|------------------------------------|-----------------------------|
| VONALAS SZABÁLYOZÁSI ELEMÉK | ÉPÍTÉSI ÖVEZET JELEI |
| belterület határa | Lakóterület |
| belterület javasolt új határa | falusias |
| beépítésre szánt ter. határa | Gazdasági terület |
| meglévő-megmaradó szab. vonal | ipari |
| tervezett szabályozási vonal | kereskedelmi, szolgáltató |
| területfelhasználási egység hat. | ipari-mezőgazdasági üzemi |
| építési övezet határa | Zöldterület |
| ajánlott új telekhatár | |
| régészeti ter.hat. | |
| műemléki környezet határa | |

TERÜLETI SZABÁLYOZÁSI ELEMÉK

építési hely

EGYÉB SZABÁLYOZÁSI ELEMÉK

- építési vonal
- szabályozási szélesség
- kötelező fásítás
- megszüntető jel-normál
- megszüntető jel-belterület
- úttengely-tervezett
- burkolatszél-meglévő
- burkolatszél-tervezett
- tervezett-gyalogút
- tervezési terület határa
- nem bemejt épület
- beültetési kötelezettségű terület



HATÁLYOS 2018. szeptember 9-től

Készült az állami alapadatok felhasználásával.
A szabályozási terv csak a Helyi Építési Szabályzatot együtt érvényesíti.
3/2006.(III.30)sz. rendelet 1.sz.melléklete együttes szerkezetbe foglalva a 7/2008.(XI.10.)
12/2013.(IX.13.), 20/2013.(XII.20.), 9/2017.(VI.18.) 16/2017.(IX.27.) és 11/2018.(IX.8.) sz. rendeletekkel

Megjelenítés:	Tótvázasony község Önkormányzata	BSZA-4
Munka megnevezése:	Tótvázasony településrendezési eszközei	2018. IX. 8.
Közzététel dátuma:	Sturcz Mihály titkár	SZABÁLYOZÁSI TERV Beépítésre szánt területek
Munkatárs:	Cseh Edina okl. építészmérnök	3/2006.(III.30)sz. rendelet I.sz.melléklete egységes szerkezetbe foglalva a korábbi módosításokkal és a 16/2017.(IX.27.) és 11/2018.(IX.8.) sz. rendeletekkel
Állásfoglalás:	Németh Ferenc megyei elnöke	Tervező: Plantaeus Kft. 8273 Monostó, Fő út 26. tel.:06-87-469-209; E-mail: plantaeus@plantaeus.hu